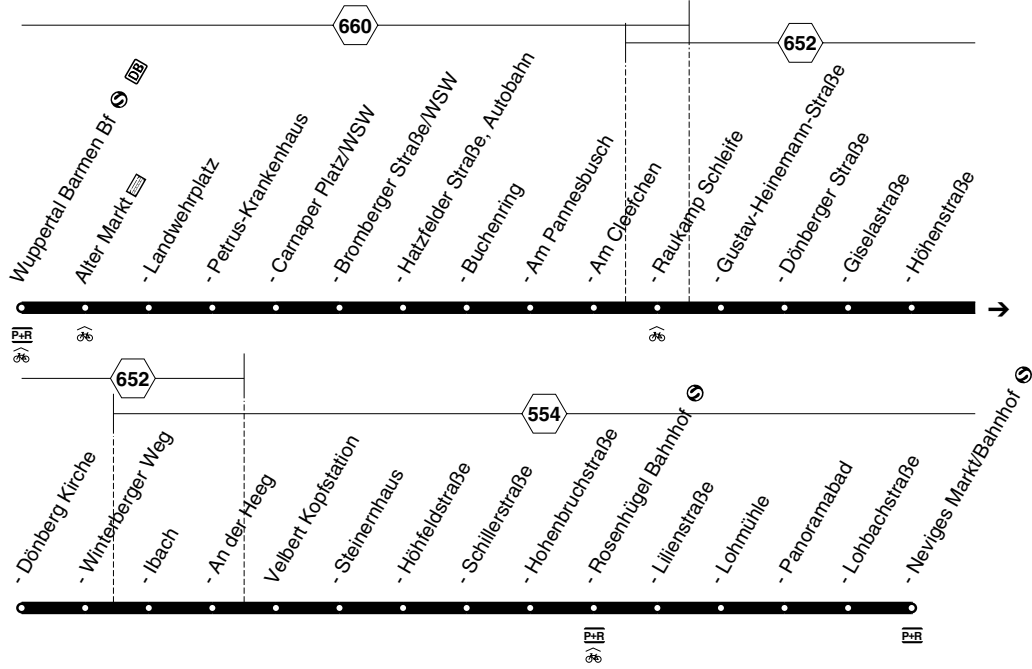


Bus

627



627

MSW  
VGW

W-Barmen - Dönberg - Velbert-Neuiges  
und zurück

627

Bus



Haltestellen	Abfahrtszeiten																
	I						↻		↻		↻		↻				
W-tal Barmen Bf (Bstg 5)	5.06	6.06	7.06	14.06	15.06		16.06	17.06	18.06	19.06	20.15	20.45	21.15	21.45	23.45	0.15	
- Alter Markt (Bstg 4)	11	11	11	11	11		11	11	11	11	18	48	18	48	48	18	
- Landwehrplatz	12	12	12	12	12		12	12	12	12	19	49	19	49	49	19	
- Petrus-Krankenhaus	13	13	13	13	13		13	13	13	13	20	50	20	50	50	20	
- Carnaper Platz/WSW	14	14	14	14	14		14	14	14	14	21	51	21	51	alle	51	21
- Bromberger Straße/WSW	15	15	15	15	15		15	15	15	15	22	52	22	52	30	52	22
- Hatzfelder Straße, Autobahn	16	16	16	16	16		16	16	16	16	23	53	23	53	Min.	53	23
- Buchenring	17	17	17	17	17		17	17	17	17	24	54	24	54		54	24
- Am Pannesbusch	18	18	18	18	18		18	18	18	18	25	55	25	55		55	25
- Am Cleefchen	20	20	20	20	20		20	20	20	20	26	56	26	56		56	26
- Raukamp Schleife (Bstg 4) an	<b>5.23</b>	<b>6.23</b>	<b>7.23</b>	<b>14.23</b>	<b>15.23</b>		<b>16.23</b>	<b>17.23</b>	<b>18.23</b>	<b>19.23</b>	<b>20.29</b>	<b>20.59</b>	<b>21.29</b>	<b>21.59</b>	<b>23.59</b>	<b>0.29</b>	
625/635 nach Wuppertal Hbf ab	5.26	6.26	7.26	14.26	15.26		16.26	17.26	18.26	19.26	20.31	21.01	21.31	22.01	0.01	0.31	
635 nach Markland ab		6.25	7.25	14.25	15.25		16.25	17.25	18.25	19.25	20.31	21.01	21.31	22.01	0.01	0.31	
- Raukamp Schleife (Bstg 4) ab	<b>5.25</b>	<b>6.25</b>	<b>7.25</b>	<b>14.25</b>	<b>15.25</b>		<b>16.25</b>	<b>17.25</b>	<b>18.25</b>	<b>19.25</b>	<b>20.31</b>		<b>21.31</b>				
- Gustav-Heinemann-Straße	26	26	26	26	26		26	26	26	26	32		32				
- Dönberger Straße	27	27	27	27	27		27	27	27	27	33		33				
- Giselastraße	28	28	28	28	28		28	28	28	28	34		34				
- Höhenstraße	30	30	30	30	30	16.00	30	30	30	30	35		35				
- Dönberg Kirche	31	31	31	31	31	02	31	31	31	31	36		36				
- Winterberger Weg	32	32	32	32	32	02	32	32	32	32	37		37				
- Ibach	33	33	33	33	33	04	33	33	33	33	38		38				
- An der Heeg	35	35	35	alle	35	05	35	35	35	35	40		40				
Velbert Steinernhaus	38	38	38	60	38	08	38	38	38	38	43		43				
- Höfeldstraße	40	40	40	Min.	40	10	40	40	40	40	45		45				
- Schillerstraße	41	41	41		41	11	41	41	41	41	46		46				
- Hohenbruchstraße	42	42	42		42	12	42	42	42	42	47		47				
- Rosenhügel Bahnhof	45	45	45		45	15	45	45	45	45	51		51				
- Lilienstraße	46	46	46		46	15	46	46	46	46	52		52				
- Lohmühle	48	48	48		48	17	48	48	48	48	54		54				
- Panoramabad	50	50	50		50	18	50	50	50	50	55		55				
- Lohbachstraße	51	51	51		51	19	51	51	51	51	56		56				
- Neviges Markt/Bf	<b>5.53</b>	<b>6.53</b>	<b>7.53</b>	<b>14.53</b>	<b>15.53</b>	<b>16.21</b>	<b>16.53</b>	<b>17.53</b>	<b>18.53</b>	<b>19.53</b>	<b>20.58</b>		<b>21.58</b>				

Zwischen Barmen Bf und Ibach Taktangebot mit Linie 637

I = fährt Mo, Mi und Do an Schultagen als E627    ↻ = an Raukamp Schleife garantierter Anschluss an Linie 625 nach Dönberg



Haltestellen	Abfahrtszeiten																						
W-tal Barmen Bf  (Bstg 5)	5.15	6.15	7.15	8.15	9.02	10.02	11.02	17.02	18.02	19.02				20.15	20.45	21.15				23.15	23.45	0.15	
- Alter Markt (Bstg 4)	18	18	18	18	06	06	06	06	06	06	18	48	18	18	48	18	18	48	18	18	48	18	
- Landwehrplatz	19	19	19	19	07	07	07	07	07	07	19	49	19	19	49	19	19	49	19	19	49	19	
- Petrus-Krankenhaus	20	20	20	20	08	08	08	08	08	08	20	50	20	20	50	20	20	50	20	20	50	20	
- Carnaper Platz/WSW	21	21	21	21	09	09	09	09	09	09	21	51	21	alle	21	51	21	21	51	21	21	51	21
- Bromberger Straße/WSW	22	22	22	22	10	10	10	10	10	10	22	52	22	30	22	52	22	22	52	22	22	52	22
- Hatzfelder Straße, Autobahn	23	23	23	23	11	11	11	11	11	11	23	53	23	Min.	23	53	23	23	53	23	23	53	23
- Buchenring	24	24	24	24	12	12	12	12	12	12	24	54	24	24	54	24	24	54	24	24	54	24	
- Am Pannesbusch	25	25	25	25	13	13	13	13	13	13	25	55	25	25	55	25	25	55	25	25	55	25	
- Am Cleefchen	26	26	26	26	15	15	15	15	15	15	26	56	26	26	56	26	26	56	26	26	56	26	
- Raukamp Schleife (Bstg 4) an	5.29	6.29	7.29	8.29	9.18	10.18	11.18	17.18	18.18	19.18	20.29	20.59	21.29	23.29	23.59	0.29	23.29	23.59	0.29	23.29	23.59	0.29	
625/635 nach Wuppertal Hbf ab	5.31	6.31	7.31	8.41	9.26	10.26	11.26	17.26	18.26	19.26	20.31	21.01	21.31	23.31	0.01	0.31	23.31	0.01	0.31	23.31	0.01	0.31	
635 nach Markland ab	5.31	6.31	7.31	8.31	9.20	10.20	11.20	17.20	18.20	19.20	20.31	21.01	21.31	23.31	0.01	0.31	23.31	0.01	0.31	23.31	0.01	0.31	
- Raukamp Schleife (Bstg 4) ab	5.31	6.31	7.31	8.31	9.20	10.20	11.20	17.20	18.20	19.20													
- Gustav-Heinemann-Straße	32	32	32	32	21	21	21	21	21	21													
- Dönberger Straße	33	33	33	33	22	22	22	22	22	22													
- Giselastraße	34	34	34	34	23	23	23	23	23	23													
- Höhenstraße	35	35	35	35	25	25	25	25	25	25													
- Dönberg Kirche	36	36	36	36	26	26	26	26	26	26													
- Winterberger Weg	37	37	37	37	27	27	27	27	27	27													
- Ibach	38	38	38	38	28	28	28	28	28	28													
- An der Heeg	40	40	40	40	30	30	30	alle	30	30	30												
Velbert Steinernhaus	43	43	43	43	33	33	33	60	33	33	33												
- Höfeldstraße	45	45	45	45	35	35	35	Min.	35	35	35												
- Schillerstraße	46	46	46	46	36	36	36	36	36	36													
- Hohenbruchstraße	47	47	47	47	37	37	37	37	37	37													
- Rosenhügel Bahnhof	51	51	51	51	40	40	40	40	40	40													
- Lilienstraße	52	52	52	52	41	41	41	41	41	41													
- Lohmühle	54	54	54	54	43	43	43	43	43	43													
- Panoramabad	55	55	55	55	44	44	44	44	44	44													
- Lohbachstraße	56	56	56	56	45	45	45	45	45	45													
- Neviges Markt/Bf	5.58	6.58	7.58	8.58	9.47	10.47	11.47	17.47	18.47	19.47													

Zwischen Barmen Bf und Ibach Taktangebot mit Linie 637

an Raukamp Schleife garantierter Anschluss an Linie 625 nach Dönberg



Haltestellen	Abfahrtszeiten																						
W-tal Barmen Bf  (Bstg 5)	6.15	7.15	8.15	9.15	10.02	11.02	12.02	17.02	18.02	19.02				20.15	20.45	21.15				23.15	23.45	0.15	
- Alter Markt (Bstg 4)	18	18	18	18	06	06	06	06	06	06	18	48	18	18	48	18	18	48	18	18	48	18	
- Landwehrplatz	19	19	19	19	07	07	07	07	07	07	19	49	19	19	49	19	19	49	19	19	49	19	
- Petrus-Krankenhaus	20	20	20	20	08	08	08	08	08	08	20	50	20	20	50	20	20	50	20	20	50	20	
- Carnaper Platz/WSW	21	21	21	21	09	09	09	09	09	09	21	51	21	alle	21	51	21	21	51	21	51	21	
- Bromberger Straße/WSW	22	22	22	22	10	10	10	10	10	10	22	52	22	30	22	52	22	22	52	22	52	22	
- Hatzfelder Straße, Autobahn	23	23	23	23	11	11	11	11	11	11	23	53	23	Min.	23	53	23	23	53	23	53	23	
- Buchenring	24	24	24	24	12	12	12	12	12	12	24	54	24	24	54	24	24	54	24	24	54	24	
- Am Pannesbusch	25	25	25	25	13	13	13	13	13	13	25	55	25	25	55	25	25	55	25	25	55	25	
- Am Cleefchen	26	26	26	26	15	15	15	15	15	15	26	56	26	26	56	26	26	56	26	26	56	26	
- Raukamp Schleife (Bstg 4) an	6.29	7.29	8.29	9.29	10.18	11.18	12.18	17.18	18.18	19.18	20.29	20.59	21.29	23.29	23.59	0.29	23.29	23.59	0.29	23.29	23.59	0.29	
625/635 nach Wuppertal Hbf ab		7.31	8.31	9.41	10.26	11.26	12.26	17.26	18.26	19.26	20.31	21.01	21.31	23.31	0.01	0.31	23.31	0.01	0.31	23.31	0.01	0.31	
635 nach Markland ab		7.31	8.31	9.31	10.20	11.20	12.20	17.20	18.20	19.20	20.31	21.01	21.31	23.31	0.01	0.31	23.31	0.01	0.31	23.31	0.01	0.31	
- Raukamp Schleife (Bstg 4) ab	6.31	7.31	8.31	9.31	10.20	11.20	12.20	17.20	18.20	19.20													
- Gustav-Heinemann-Straße	32	32	32	32	21	21	21	21	21	21													
- Dönberger Straße	33	33	33	33	22	22	22	22	22	22													
- Giselastraße	34	34	34	34	23	23	23	23	23	23													
- Höhenstraße	35	35	35	35	25	25	25	25	25	25													
- Dönberg Kirche	36	36	36	36	26	26	26	26	26	26													
- Winterberger Weg	37	37	37	37	27	27	27	27	27	27													
- Ibach	38	38	38	38	28	28	28	28	28	28													
- An der Heeg	40	40	40	40	30	30	30	alle	30	30	30	30	30	30	30	30	30	30	30	30	30	30	30
Velbert Steinernhaus	43	43	43	43	33	33	33	60	33	33	33	33	33	33	33	33	33	33	33	33	33	33	33
- Höfeldstraße	45	45	45	45	35	35	35	Min.	35	35	35	35	35	35	35	35	35	35	35	35	35	35	35
- Schillerstraße	46	46	46	46	36	36	36		36	36	36	36	36	36	36	36	36	36	36	36	36	36	36
- Hohenbruchstraße	47	47	47	47	37	37	37		37	37	37	37	37	37	37	37	37	37	37	37	37	37	37
- Rosenhügel Bahnhof	51	51	51	51	40	40	40		40	40	40	40	40	40	40	40	40	40	40	40	40	40	40
- Lilienstraße	52	52	52	52	41	41	41		41	41	41	41	41	41	41	41	41	41	41	41	41	41	41
- Lohmühle	54	54	54	54	43	43	43		43	43	43	43	43	43	43	43	43	43	43	43	43	43	43
- Panoramabad	55	55	55	55	44	44	44		44	44	44	44	44	44	44	44	44	44	44	44	44	44	44
- Lohbachstraße	56	56	56	56	45	45	45		45	45	45	45	45	45	45	45	45	45	45	45	45	45	45
- Neviges Markt/Bf	6.58	7.58	8.58	9.58	10.47	11.47	12.47	17.47	18.47	19.47													

Zwischen Barmen Bf und Ibach Taktangebot mit Linie 637

an Raukamp Schleife garantierter Anschluss an Linie 625 nach Dönberg

Haltestellen	Abfahrtszeiten																	
	1				2													
Velbert Neviges Markt/Bf	5.18	5.58	6.58		7.28	7.58	8.58		18.58	19.59	20.59	21.59						
- Lohbachstraße	19	59	59		29	59	59		59	20.00	21.00	22.00						
- Panoramabad	20	6.00	7.00		30	8.00	9.00		19.00	01	01	01						
- Lohmühle	21	01	01		31	01	01		01	02	02	02						
- Rosenhügel Bahnhof	26	06	06		36	06	06		06	06	06	06						
- Hohenbruchstraße	27	07	07		37	07	07		07	07	07	07						
- Schillerstraße	28	08	08		38	08	08		08	08	08	08						
- Höfeldstraße	29	09	09		40	09	09	alle	09	09	09	09						
- Steinernhaus	30	10	10		41	10	10	60	10	10	10	10						
Wuppertal An der Heeg	34	14	14		44	14	14	Min.	14	14	14	14						
- Ibach	36	16	16		46	16	16		16	16	16	16						
- Winterberger Weg	38	18	18		7.47	18	18		18	18	18	18						
- Dönberg Kirche	39	19	19	7.11		19	19		19	19	19	19						
- Höhenstraße	40	20	20	12		20	20		20	20	20	20						
- Giselastraße	41	21	21	13		21	21		21	21	21	21						
- Dönberger Straße	42	22	22	14		22	22		22	22	22	22						
- Gustav-Heinemann-Straße	43	23	23	15		23	23		23	23	23	23						
- Raukamp Schleife (Bstg 1) an	5.45	6.25	7.25	7.18	8.25	9.25			19.25	20.25	21.25	22.25						
625/635 nach Wuppertal Hbf ab	5.46	6.26	7.26		8.26	9.26			19.26	20.31	21.31	22.31						
- Raukamp Schleife (Bstg 1) ab	5.46	6.26	7.26	7.18	8.26	9.26			19.26	20.31	21.01	21.31	22.01	22.31	23.01	23.31	0.01	0.31
- Am Cleefchen	47	27	27	19	27	27			27	32	02	32	02	32	02	32	02	32
- Am Pannesbusch	48	28	28	20	28	28			28	33	03	33	03	33	03	33	03	33
- Buchenring	49	29	29	21	29	29			29	33	03	33	03	33	03	33	03	33
- Hatzfelder Straße, Autobahn	50	30	30	22	30	30			30	34	04	34	04	34	04	34	04	34
- Bromberger Straße/WSW	52	32	32	24	32	32			32	35	05	35	05	35	05	35	05	35
- Carnaper Platz/WSW	53	33	33	25	33	33			33	36	06	36	06	36	06	36	06	36
- Petrus-Krankenhaus	54	34	34	26	34	34			34	37	07	37	07	37	07	37	07	37
- Landwehrplatz	56	36	36	28	36	36			36	38	08	38	08	38	08	38	08	38
- Alter Markt (Bstg 3)	6.00	40	40	31	40	40			40	42	12	42	12	42	12	42	12	42
- Barmen Bf  (Bstg 5)	6.04	6.44	7.44	7.33	8.44	9.44			19.44	20.45	21.15	21.45	22.15	22.45	23.15	23.45	0.15	0.45

Zwischen Ibach und Barmen Bf Taktangebot mit Linie 637




= fährt an Schultagen als E-Wagen bis Adlerbrücke = fährt an Schultagen als E-Wagen zur Tagesschule Dönberg

= an Alter Markt garantierter Anschluss an Linie 611 nach Hauptbahnhof

Haltestellen	Abfahrtszeiten																		
Velbert Neviges Markt/Bf	5.59	6.59	8.11	9.11	10.11		17.11	18.11	19.11	19.59		20.59							
- Lohbachstraße	6.00	7.00	12	12	12		12	12	12	20.00		21.00							
- Panoramabad	01	01	13	13	13		13	13	13	01		01							
- Lohmühle	02	02	14	14	14		14	14	14	02		02							
- Rosenhügel Bahnhof	06	06	21	21	21		21	21	21	06		06							
- Hohenbruchstraße	07	07	22	22	22		22	22	22	07		07							
- Schillerstraße	08	08	23	23	23		23	23	23	08		08							
- Höfeldstraße	09	09	24	24	24	alle	24	24	24	09		09							
- Steinernhaus	10	10	25	25	25	60	25	25	25	10		10							
Wuppertal An der Heeg	14	14	29	29	29	Min.	29	29	29	14		14							
- Ibach	16	16	31	31	31		31	31	31	16		16							
- Winterberger Weg	18	18	33	33	33		33	33	33	18		18							
- Dönberg Kirche	19	19	34	34	34		34	34	34	19		19							
- Höhenstraße	20	20	35	35	35		35	35	35	20		20							
- Giselastraße	21	21	36	36	36		36	36	36	21		21							
- Dönberger Straße	22	22	37	37	37		37	37	37	22		22							
- Gustav-Heinemann-Straße	23	23	38	38	38		38	38	38	23		23							
- Raukamp Schleife (Bstg 1)	an	6.25	7.25	8.40	9.40	10.40		17.40	18.40	19.40	20.25		21.25						
<i>625/635 nach Wuppertal Hbf</i>	ab	6.31	7.31	8.41	9.41	10.41		17.41	18.41	19.41	20.31		21.31						
- Raukamp Schleife (Bstg 1)	ab	6.31	7.31	8.41	9.41	10.41		17.41	18.41	19.41	20.31	21.01	21.31	22.01	22.31	23.01	23.31	0.01	0.31
- Am Cleefchen		32	32	42	42	42		42	42	42	32	02	32	02	32	02	32	02	32
- Am Pannesbusch		33	33	43	43	43		43	43	43	33	03	33	03	33	03	33	03	33
- Buchenring		33	33	44	44	44		44	44	44	33	03	33	03	33	03	33	03	33
- Hatzfelder Straße, Autobahn		34	34	45	45	45		45	45	45	34	04	34	04	34	04	34	04	34
- Bromberger Straße/WSW		35	35	46	46	46		46	46	46	35	05	35	05	35	05	35	05	35
- Carnaper Platz/WSW		36	36	47	47	47		47	47	47	36	06	36	06	36	06	36	06	36
- Petrus-Krankenhaus		37	37	48	48	48		48	48	48	37	07	37	07	37	07	37	07	37
- Landwehrplatz		38	38	50	50	50		50	50	50	38	08	38	08	38	08	38	08	38
- Alter Markt (Bstg 3)		42	42	54	54	54		54	54	54	42	12	42	12	42	12	42	12	42
- Barmen Bf  (Bstg 5)		6.45	7.45	8.57	9.57	10.57		17.57	18.57	19.57	20.45	21.15	21.45	22.15	22.45	23.15	23.45	0.15	0.45

Zwischen Ibach und Barmen Bf Taktangebot mit Linie 637

an Alter Markt garantierter Anschluss an Linie 611 nach Hauptbahnhof

Haltestellen	Abfahrtszeiten																	
Velbert Neviges Markt/Bf 	<b>6.59</b>	<b>7.59</b>	<b>9.11</b>	<b>10.11</b>	<b>11.11</b>		<b>17.11</b>	<b>18.11</b>	<b>19.11</b>	<b>19.59</b>							<b>20.59</b>	
- Lohbachstraße	7.00	8.00	12	12	12		12	12	12	20.00							21.00	
- Panoramabad	01	01	13	13	13		13	13	13	01							01	
- Lohmühle	02	02	14	14	14		14	14	14	02							02	
- Rosenhügel Bahnhof 	06	06	21	21	21		21	21	21	06							06	
- Hohenbruchstraße	07	07	22	22	22		22	22	22	07							07	
- Schillerstraße	08	08	23	23	23		23	23	23	08							08	
- Höfeldstraße	09	09	24	24	24	alle	24	24	24	09							09	
- Steinernhaus	10	10	25	25	25	60	25	25	25	10							10	
Wuppertal An der Heeg	14	14	29	29	29	Min.	29	29	29	14							14	
- Ibach	16	16	31	31	31		31	31	31	16							16	
- Winterberger Weg	18	18	33	33	33		33	33	33	18							18	
- Dönberg Kirche	19	19	34	34	34		34	34	34	19							19	
- Höhenstraße	20	20	35	35	35		35	35	35	20							20	
- Giselastraße	21	21	36	36	36		36	36	36	21							21	
- Dönberger Straße	22	22	37	37	37		37	37	37	22							22	
- Gustav-Heinemann-Straße	23	23	38	38	38		38	38	38	23							23	
- Raukamp Schleife (Bstg 1) an	<b>7.25</b>	<b>8.25</b>	<b>9.40</b>	<b>10.40</b>	<b>11.40</b>		<b>17.40</b>	<b>18.40</b>	<b>19.40</b>	<b>20.25</b>							<b>21.25</b>	
<i>625/635 nach Wuppertal Hbf</i> ab	<i>7.31</i>	<i>8.31</i>	<i>9.41</i>	<i>10.41</i>	<i>11.41</i>		<i>17.41</i>	<i>18.41</i>	<i>19.41</i>	<i>20.31</i>							<i>21.31</i>	
- Raukamp Schleife (Bstg 1) ab	<b>7.31</b>	<b>8.31</b>	<b>9.41</b>	<b>10.41</b>	<b>11.41</b>		<b>17.41</b>	<b>18.41</b>	<b>19.41</b>	<b>20.31</b>	<b>21.01</b>	<b>21.31</b>	<b>22.01</b>	<b>22.31</b>	<b>23.01</b>	<b>23.31</b>	<b>0.01</b>	<b>0.31</b>
- Am Cleefchen	32	32	42	42	42		42	42	42	32	02	32	02	32	02	32	02	32
- Am Pannesbusch	33	33	43	43	43		43	43	43	33	03	33	03	33	03	33	03	33
- Buchenring	33	33	44	44	44		44	44	44	33	03	33	03	33	03	33	03	33
- Hatzfelder Straße, Autobahn	34	34	45	45	45		45	45	45	34	04	34	04	34	04	34	04	34
- Bromberger Straße/WSW	35	35	46	46	46		46	46	46	35	05	35	05	35	05	35	05	35
- Carnaper Platz/WSW	36	36	47	47	47		47	47	47	36	06	36	06	36	06	36	06	36
- Petrus-Krankenhaus	37	37	48	48	48		48	48	48	37	07	37	07	37	07	37	07	37
- Landwehrplatz	38	38	50	50	50		50	50	50	38	08	38	08	38	08	38	08	38
- Alter Markt (Bstg 3)	42	42	54	54	54		54	54	54	42	12	42	12	42	12	42	12	42
- Barmen Bf  (Bstg 5)	<b>7.45</b>	<b>8.45</b>	<b>9.57</b>	<b>10.57</b>	<b>11.57</b>		<b>17.57</b>	<b>18.57</b>	<b>19.57</b>	<b>20.45</b>	<b>21.15</b>	<b>21.45</b>	<b>22.15</b>	<b>22.45</b>	<b>23.15</b>	<b>23.45</b>	<b>0.15</b>	<b>0.45</b>

Zwischen Ibach und Barmen Bf Taktangebot mit Linie 637

 an Alter Markt garantierter Anschluss an Linie 611 nach Hauptbahnhof