



Haltestellen	Abfahrtszeiten															
W-tal Barmen Bf (Bstg 5)	5.06	6.06	15.06	16.06	17.06	18.06	19.06	19.45	20.15	20.45	21.15	21.45	22.15	23.45	0.15	
- Alter Markt (Bstg 4)	11	11	11	11	11	11	11	48	18	48	18	48	18	48	18	
- Landwehrplatz	12	12	12	12	12	12	12	49	19	49	19	49	19	49	19	
- Petrus-Krankenhaus	13	13	13	13	13	13	13	50	20	50	20	50	20	50	20	
- Carnaper Platz/WSW	14	14	14	14	14	14	14	51	21	51	21	51	21	51	21	
- Bromberger Straße/WSW	15	15	15	15	15	15	15	52	22	52	22	52	22	52	22	alle 30
- Hatzfelder Straße, Autobahn	16	16	16	16	16	16	16	53	23	53	23	53	23	53	23	Min.
- Buchenring	17	17	17	17	17	17	17	54	24	54	24	54	24	54	24	
- Am Pannesbusch	18	18	18	18	18	18	18	55	25	55	25	55	25	55	25	
- Am Cleefchen	20	20	20	20	20	20	20	56	26	56	26	56	26	56	26	
- Raukamp Schleife (Bstg 4) an	5.23	6.23	15.23	16.23	17.23	18.23	19.23	19.59	20.29	20.59	21.29	21.59	22.29	23.59	0.29	
625/635 nach Wuppertal Hbf ab	5.26	6.26	15.26	16.26	17.26	18.26	19.26	20.01	20.31	21.01	21.31	22.01	22.31	0.01	0.31	
635 nach Markland ab	5.25	6.25	15.25	16.25	17.25	18.25	19.25	20.05	20.31	21.01	21.31	22.01	22.31	0.01	0.31	
- Raukamp Schleife (Bstg 4) ab	5.25	6.25	15.25	16.25	17.25	18.25	19.25	20.31	21.31							
- Gustav-Heinemann-Straße	26	26	26	26	26	26	26	32	32							
- Dönberger Straße	27	27	27	27	27	27	27	33	33							
- Giselastraße	28	28	28	28	28	28	28	34	34							
- Höhenstraße	30	30	30	16.00	30	30	30	35	35							
- Dönberg Kirche	31	31	31	02	31	31	31	36	36							
- Winterberger Weg	32	32	32	02	32	32	32	37	37							
- Ibach	33	33	33	04	33	33	33	38	38							
- An der Heeg	35	35	alle 60	05	35	35	35	40	40							
Velbert Steinernhaus	38	38	38	08	38	38	38	43	43							
- Höfeldstraße	40	40	Min.	10	40	40	40	45	45							
- Schillerstraße	41	41	41	11	41	41	41	46	46							
- Hohenbruchstraße	42	42	42	12	42	42	42	47	47							
- Rosenhügel Bahnhof	46	46	46	15	46	46	46	51	51							
- Lilienstraße	47	47	47	15	47	47	47	52	52							
- Lohmühle	49	49	49	17	49	49	49	54	54							
- Panoramabad	51	51	51	18	51	51	51	55	55							
- Lohbachstraße	52	52	52	19	52	52	52	56	56							
- Neviges Markt/Bf	5.54	6.54	15.54	16.21	16.54	17.54	18.54	19.54	20.58	21.58						

Zwischen Barmen Bf und Ibach Taktangebot mit Linie 637

= fährt Mo, Mi und Do an Schultagen der Tagesschule Dönberg als E627 an Raukamp Schleife garantierter Anschluss an Linie 625 nach Dönberg



Haltestellen	Abfahrtszeiten															
W-tal Barmen Bf (Bstg 5)	5.15	6.15	7.15	8.15	9.02	10.02	11.02	17.02	18.02	19.02	19.45					
- Alter Markt (Bstg 4)	18	18	18	18	06	06	06	06	06	06	48	18	48	18	48	18
- Landwehrplatz	19	19	19	19	07	07	07	07	07	07	49	19	49	19	49	19
- Petrus-Krankenhaus	20	20	20	20	08	08	08	08	08	08	50	20	50	20	50	20
- Carnaper Platz/WSW	21	21	21	21	09	09	09	09	09	09	51	21	51	21	alle 51	21
- Bromberger Straße/WSW	22	22	22	22	10	10	10	10	10	10	52	22	52	22	30 52	22
- Hatzfelder Straße, Autobahn	23	23	23	23	11	11	11	11	11	11	53	23	53	23	Min. 53	23
- Buchenring	24	24	24	24	12	12	12	12	12	12	54	24	54	24	54	24
- Am Pannesbusch	25	25	25	25	13	13	13	13	13	13	55	25	55	25	55	25
- Am Cleefchen	26	26	26	26	15	15	15	15	15	15	56	26	56	26	56	26
- Raukamp Schleife (Bstg 4) an	5.29	6.29	7.29	8.29	9.18	10.18	11.18	17.18	18.18	19.18	19.59	20.29	20.59	21.29	23.59	0.29
625/635 nach Wuppertal Hbf ab	5.31	6.31	7.31	8.41	9.26	10.26	11.26	17.26	18.26	19.26	20.01	20.31	21.01	21.31	0.01	0.31
635 nach Markland ab	5.31	6.31	7.31	8.31	9.20	10.20	11.20	17.20	18.20	19.20		20.31	21.01	21.31	0.01	0.31
- Raukamp Schleife (Bstg 4) ab	5.31	6.31	7.31	8.31	9.20	10.20	11.20	17.20	18.20	19.20						
- Gustav-Heinemann-Straße	32	32	32	32	21	21	21	21	21	21						
- Dönberger Straße	33	33	33	33	22	22	22	22	22	22						
- Giselastraße	34	34	34	34	23	23	23	23	23	23						
- Höhenstraße	35	35	35	35	25	25	25	25	25	25						
- Dönberg Kirche	36	36	36	36	26	26	26	26	26	26						
- Winterberger Weg	37	37	37	37	27	27	27	27	27	27						
- Ibach	38	38	38	38	28	28	28	28	28	28						
- An der Heeg	40	40	40	40	30	30	30	alle 30	30	30						
Velbert Steinernhaus	43	43	43	43	33	33	33	60 33	33	33						
- Höfeldstraße	45	45	45	45	35	35	35	Min. 35	35	35						
- Schillerstraße	46	46	46	46	36	36	36	36	36	36						
- Hohenbruchstraße	47	47	47	47	37	37	37	37	37	37						
- Rosenhügel Bahnhof	51	51	51	51	40	40	40	40	40	40						
- Lilienstraße	52	52	52	52	41	41	41	41	41	41						
- Lohmühle	54	54	54	54	43	43	43	43	43	43						
- Panoramabad	55	55	55	55	44	44	44	44	44	44						
- Lohbachstraße	56	56	56	56	45	45	45	45	45	45						
- Neviges Markt/Bf	5.58	6.58	7.58	8.58	9.47	10.47	11.47	17.47	18.47	19.47						

Zwischen Barmen Bf und Ibach Taktangebot mit Linie 637

an Raukamp Schleife garantierter Anschluss an Linie 625 nach Dönberg



Haltestellen	Abfahrtszeiten																
W-tal Barmen Bf (Bstg 5)	6.15	7.15	8.15	9.15	10.02	11.02	12.02	17.02	18.02	19.02	19.45				21.15		
- Alter Markt (Bstg 4)	18	18	18	18	06	06	06	06	06	06	48	18	48	18	48	18	
- Landwehrplatz	19	19	19	19	07	07	07	07	07	07	49	19	49	19	49	19	
- Petrus-Krankenhaus	20	20	20	20	08	08	08	08	08	08	50	20	50	20	50	20	
- Carnaper Platz/WSW	21	21	21	21	09	09	09	09	09	09	51	21	51	21	alle 51	21	
- Bromberger Straße/WSW	22	22	22	22	10	10	10	10	10	10	52	22	52	22	30 52	22	
- Hatzfelder Straße, Autobahn	23	23	23	23	11	11	11	11	11	11	53	23	53	23	Min. 53	23	
- Buchenring	24	24	24	24	12	12	12	12	12	12	54	24	54	24	54	24	
- Am Pannesbusch	25	25	25	25	13	13	13	13	13	13	55	25	55	25	55	25	
- Am Cleefchen	26	26	26	26	15	15	15	15	15	15	56	26	56	26	56	26	
- Raukamp Schleife (Bstg 4) an	6.29	7.29	8.29	9.29	10.18	11.18	12.18	17.18	18.18	19.18	19.59	20.29	20.59	21.29	23.59	0.29	
625/635 nach Wuppertal Hbf ab		7.31	8.31	9.41	10.26	11.26	12.26	17.26	18.26	19.26	20.01	20.31	21.01	21.31	0.01	0.31	
635 nach Markland ab		7.31	8.31	9.31	10.20	11.20	12.20	17.20	18.20	19.20		20.31	21.01	21.31	0.01	0.31	
- Raukamp Schleife (Bstg 4) ab	6.31	7.31	8.31	9.31	10.20	11.20	12.20	17.20	18.20	19.20							
- Gustav-Heinemann-Straße	32	32	32	32	21	21	21	21	21	21							
- Dönberger Straße	33	33	33	33	22	22	22	22	22	22							
- Giselastraße	34	34	34	34	23	23	23	23	23	23							
- Höhenstraße	35	35	35	35	25	25	25	25	25	25							
- Dönberg Kirche	36	36	36	36	26	26	26	26	26	26							
- Winterberger Weg	37	37	37	37	27	27	27	27	27	27							
- Ibach	38	38	38	38	28	28	28	28	28	28							
- An der Heeg	40	40	40	40	30	30	30	alle 30	30	30							
Velbert Steinernhaus	43	43	43	43	33	33	33	60 33	33	33							
- Höfeldstraße	45	45	45	45	35	35	35	Min. 35	35	35							
- Schillerstraße	46	46	46	46	36	36	36	36	36	36							
- Hohenbruchstraße	47	47	47	47	37	37	37	37	37	37							
- Rosenhügel Bahnhof	51	51	51	51	40	40	40	40	40	40							
- Lilienstraße	52	52	52	52	41	41	41	41	41	41							
- Lohmühle	54	54	54	54	43	43	43	43	43	43							
- Panoramabad	55	55	55	55	44	44	44	44	44	44							
- Lohbachstraße	56	56	56	56	45	45	45	45	45	45							
- Neviges Markt/Bf	6.58	7.58	8.58	9.58	10.47	11.47	12.47	17.47	18.47	19.47							

Zwischen Barmen Bf und Ibach Taktangebot mit Linie 637




an Raukamp Schleife garantierter Anschluss an Linie 625 nach Dönberg

Haltestellen	Abfahrtszeiten																
	1		2														
Velbert Neviges Markt/Bf	5.18	5.58	6.58	7.28	7.58	8.58	16.58	17.58	18.58	19.59	21.59						
- Lohbachstraße	19	59	59	29	59	59	59	59	59	20.00	22.00						
- Panoramabad	20	6.00	7.00	30	8.00	9.00	17.00	18.00	19.00	01	01						
- Lohmühle	21	01	01	31	01	01	01	01	01	02	02						
- Rosenhügel Bahnhof	26	06	06	36	06	06	06	06	06	06	06						
- Hohenbruchstraße	27	07	07	37	07	07	07	07	07	07	07						
- Schillerstraße	28	08	08	38	08	08	08	08	08	08	08						
- Höfeldstraße	29	09	09	40	09	09	alle	09	09	09	09	alle	09				
- Steinernhaus	30	10	10	41	10	10	60	10	10	10	10	60	10				
Wuppertal An der Heeg	34	14	14	44	14	14	Min.	14	14	14	14	Min.	14				
- Ibach	36	16	16	46	16	16		16	16	16	16		16				
- Winterberger Weg	38	18	18	7.47	18	18		18	18	18	18		18				
- Dönberg Kirche	39	19	7.11	19	19	19		19	19	19	19		19				
- Höhenstraße	40	20	12	20	20	20		20	20	20	20		20				
- Giselastraße	41	21	13	21	21	21		21	21	21	21		21				
- Dönberger Straße	42	22	14	22	22	22		22	22	22	22		22				
- Gustav-Heinemann-Straße	43	23	15	23	23	23		23	23	23	23		23				
- Raukamp Schleife (Bstg 1) an	5.45	6.25	7.18	7.25	8.25	9.25	17.25	18.25	19.25	20.25	22.25						
625/635 nach Wuppertal Hbf ab	5.46	6.26	7.26	8.26	9.26	17.26	18.26	19.26	20.31	22.31							
- Raukamp Schleife (Bstg 1) ab	5.46	6.26	7.18	7.26	8.26	9.26	17.26	18.26	19.26	20.31	22.31	23.01	23.31	0.01	0.31		
- Am Cleefchen	47	27	19	27	27	27		27	27	27	32	32	02	32	02	32	
- Am Pannesbusch	48	28	20	28	28	28		28	28	28	33	33	03	33	03	33	
- Buchenring	49	29	21	29	29	29		29	29	29	33	33	03	33	03	33	
- Hatzfelder Straße, Autobahn	50	30	22	30	30	30		30	30	30	34	alle	34	04	34	04	34
- Bromberger Straße/WSW	52	32	24	32	32	32		32	32	32	35	30	35	05	35	05	35
- Carnaper Platz/WSW	53	33	25	33	33	33		33	33	33	36	Min.	36	06	36	06	36
- Petrus-Krankenhaus	54	34	26	34	34	34		34	34	34	37		37	07	37	07	37
- Landwehrplatz	56	36	28	36	36	36		36	36	36	38		38	08	38	08	38
- Alter Markt (Bstg 3)	6.00	40	31	40	40	40		40	40	40	42		42	12	42	12	42
- Barmen Bf (Bstg 5)	6.04	6.44	7.33	7.44	8.44	9.44	17.44	18.44	19.44	20.45	22.45	23.15	23.45	0.15	0.45		

Zwischen Ibach und Barmen Bf Taktangebot mit Linie 637




= fährt an Schultagen als E-Wagen bis Adlerbrücke = fährt an Schultagen als E-Wagen zur Tagesschule Dönberg

= an Alter Markt garantierter Anschluss an Linie 611 nach Hauptbahnhof

Haltestellen	Abfahrtszeiten																
Velbert Neviges Markt/Bf 	5.59	6.59	8.11	9.11	10.11		18.11	19.11	19.59		20.59						
- Lohbachstraße	6.00	7.00	12	12	12		12	12	20.00		21.00						
- Panoramabad	01	01	13	13	13		13	13	01		01						
- Lohmühle	02	02	14	14	14		14	14	02		02						
- Rosenhügel Bahnhof 	06	06	21	21	21		21	21	06		06						
- Hohenbruchstraße	07	07	22	22	22		22	22	07		07						
- Schillerstraße	08	08	23	23	23		23	23	08		08						
- Höfeldstraße	09	09	24	24	24	alle	24	24	09		09						
- Steinernhaus	10	10	25	25	25	60	25	25	10		10						
Wuppertal An der Heeg	14	14	29	29	29	Min.	29	29	14		14						
- Ibach	16	16	31	31	31		31	31	16		16						
- Winterberger Weg	18	18	33	33	33		33	33	18		18						
- Dönberg Kirche	19	19	34	34	34		34	34	19		19						
- Höhenstraße	20	20	35	35	35		35	35	20		20						
- Giselastraße	21	21	36	36	36		36	36	21		21						
- Dönberger Straße	22	22	37	37	37		37	37	22		22						
- Gustav-Heinemann-Straße	23	23	38	38	38		38	38	23		23						
- Raukamp Schleife (Bstg 1)	an	6.25	7.25	8.40	9.40	10.40	18.40	19.40	20.25		21.25						
<i>625/635 nach Wuppertal Hbf</i>	ab	6.31	7.31	8.41	9.41	10.41	18.41	19.41	20.31		21.31						
- Raukamp Schleife (Bstg 1)	ab	6.31	7.31	8.41	9.41	10.41	18.41	19.41	20.31	21.01	21.31	22.01	22.31	23.01	23.31	0.01	0.31
- Am Cleefchen		32	32	42	42	42	42	42	32	02	32	02	32	02	32	02	32
- Am Pannesbusch		33	33	43	43	43	43	43	33	03	33	03	33	03	33	03	33
- Buchenring		33	33	44	44	44	44	44	33	03	33	03	33	03	33	03	33
- Hatzfelder Straße, Autobahn		34	34	45	45	45	45	45	34	04	34	04	34	04	34	04	34
- Bromberger Straße/WSW		35	35	46	46	46	46	46	35	05	35	05	35	05	35	05	35
- Carnaper Platz/WSW		36	36	47	47	47	47	47	36	06	36	06	36	06	36	06	36
- Petrus-Krankenhaus		37	37	48	48	48	48	48	37	07	37	07	37	07	37	07	37
- Landwehrplatz		38	38	50	50	50	50	50	38	08	38	08	38	08	38	08	38
- Alter Markt (Bstg 3)		42	42	54	54	54	54	54	42	12	42	12	42	12	42	12	42
- Barmen Bf  (Bstg 5)		6.45	7.45	8.57	9.57	10.57	18.57	19.57	20.45	21.15	21.45	22.15	22.45	23.15	23.45	0.15	0.45

Zwischen Ibach und Barmen Bf Taktangebot mit Linie 637

 an Alter Markt garantierter Anschluss an Linie 611 nach Hauptbahnhof

Haltestellen	Abfahrtszeiten																		
Velbert Neviges Markt/Bf 	6.59	7.59	9.11	10.11	11.11		17.11	18.11	19.11	19.59		20.59							
- Lohbachstraße	7.00	8.00	12	12	12		12	12	12	20.00		21.00							
- Panoramabad	01	01	13	13	13		13	13	13	01		01							
- Lohmühle	02	02	14	14	14		14	14	14	02		02							
- Rosenhügel Bahnhof 	06	06	21	21	21		21	21	21	06		06							
- Hohenbruchstraße	07	07	22	22	22		22	22	22	07		07							
- Schillerstraße	08	08	23	23	23		23	23	23	08		08							
- Höfeldstraße	09	09	24	24	24	alle	24	24	24	09		09							
- Steinernhaus	10	10	25	25	25	60	25	25	25	10		10							
Wuppertal An der Heeg	14	14	29	29	29	Min.	29	29	29	14		14							
- Ibach	16	16	31	31	31		31	31	31	16		16							
- Winterberger Weg	18	18	33	33	33		33	33	33	18		18							
- Dönberg Kirche	19	19	34	34	34		34	34	34	19		19							
- Höhenstraße	20	20	35	35	35		35	35	35	20		20							
- Giselastraße	21	21	36	36	36		36	36	36	21		21							
- Dönberger Straße	22	22	37	37	37		37	37	37	22		22							
- Gustav-Heinemann-Straße	23	23	38	38	38		38	38	38	23		23							
- Raukamp Schleife (Bstg 1) an	7.25	8.25	9.40	10.40	11.40		17.40	18.40	19.40	20.25		21.25							
<i>625/635 nach Wuppertal Hbf</i> ab	<i>7.31</i>	<i>8.31</i>	<i>9.41</i>	<i>10.41</i>	<i>11.41</i>		<i>17.41</i>	<i>18.41</i>	<i>19.41</i>	<i>20.31</i>		<i>21.31</i>							
- Raukamp Schleife (Bstg 1) ab	7.31	8.31	9.41	10.41	11.41		17.41	18.41	19.41	20.31	21.01	21.31	22.01	22.31	23.01	23.31	0.01	0.31	
- Am Cleefchen	32	32	42	42	42		42	42	42	32	02	32	02	32	02	32	02	32	
- Am Pannesbusch	33	33	43	43	43		43	43	43	33	03	33	03	33	03	33	03	33	
- Buchenring	33	33	44	44	44		44	44	44	33	03	33	03	33	03	33	03	33	
- Hatzfelder Straße, Autobahn	34	34	45	45	45		45	45	45	34	04	34	04	34	04	34	04	34	
- Bromberger Straße/WSW	35	35	46	46	46		46	46	46	35	05	35	05	35	05	35	05	35	
- Carnaper Platz/WSW	36	36	47	47	47		47	47	47	36	06	36	06	36	06	36	06	36	
- Petrus-Krankenhaus	37	37	48	48	48		48	48	48	37	07	37	07	37	07	37	07	37	
- Landwehrplatz	38	38	50	50	50		50	50	50	38	08	38	08	38	08	38	08	38	
- Alter Markt (Bstg 3)	42	42	54	54	54		54	54	54	42	12	42	12	42	12	42	12	42	
- Barmen Bf  (Bstg 5)	7.45	8.45	9.57	10.57	11.57		17.57	18.57	19.57	20.45	21.15	21.45	22.15	22.45	23.15	23.45	0.15	0.45	

Zwischen Ibach und Barmen Bf Taktangebot mit Linie 637
 an Alter Markt garantierter Anschluss an Linie 611 nach Hauptbahnhof