







Haltestellen	Abfahrtszeiten			
Wuppertal Hbf  (Bstg 3)	1.10	2.10	3.10	4.10
- Historische Stadthalle	13	13	13	13
- Blankstraße	14	14	14	14
- Gemeindestift	15	15	15	15
- Irenenstraße	16	16	16	16
- Schreinersweg	17	17	17	17
- Sandhof (Bstg 1)	18	18	18	18
- Hermannshöhe	19	19	19	19
- Friedenshain	20	20	20	20
- Am Freudenberg	22	22	22	22
- Kapellen	23	23	23	23
- Lichtscheid Wasserturm	24	24	24	24
- Parkstraße	26	26	26	26
- Friedhof Staubenthal	27	27	27	27
- Reformierte Kirche	28	28	28	28
- Ronsdorf Markt (Bstg 1)	29	29	29	29
- Am Stadtbahnhof	30	30	30	30
- Am Stall	31	31	31	31
- Ronsdorfer Talsperre	32	32	32	32
- Echoer Straße	33	33	33	33
- Schule Echoer Straße	34	34	34	34
- Im Bökel	35	35	35	35
- Am Stadtbahnhof	1.36	2.36	3.36	4.36
<i>NE16 nach Remscheid</i> ab	1.46	2.46		
- Lüttringhauser Straße	1.36	2.36	3.36	4.36
- Kratzkopfstraße	37	37	37	37
- Ferdinand-Lassalle-Straße	38	38	38	38
- Ronsdorf Bf	1.41	2.41	3.41	4.41

Nächte von Freitag auf Samstag, Samstag auf Sonntag und vor Feiertagen
Sonderfahrpläne am 24. und 31. Dezember

 an Hauptbahnhof garantierter Anschluss an die Linien NE1-NE7 außer an Sonderverkehrstagen mit erweitertem NE-Fahrtenangebot

Haltestellen	Abfahrtszeiten			
				
<i>NE16 von Remscheid</i> an	1.43	2.43		
Wuppertal Ronsdorf Bf	1.45	2.45	3.45	4.45
- Kratzkopfstraße	46	46	46	46
- Am Kraftwerk	47	47	47	47
- Gladiolenstraße	48	48	48	48
- Lohsiepenstraße	49	49	49	49
- Erbschlo	50	50	50	50
- Ronsdorfer Anlagen	51	51	51	51
- Lichtscheid Wasserturm	53	53	53	53
- Auf Lichtscheid	54	54	54	54
- Kapellen	55	55	55	55
- Am Freudenberg	56	56	56	56
- Friedenshain	57	57	57	57
- Hermannshöhe	58	58	58	58
- Sandhof (Bstg 2)	59	59	59	59
- Schreinersweg	2.00	3.00	4.00	5.00
- Irenenstraße	01	01	01	01
- Blankstraße	03	03	03	03
- Historische Stadthalle	04	04	04	04
- Hauptbahnhof  (Bstg 3)	2.07	3.07	4.07	5.07